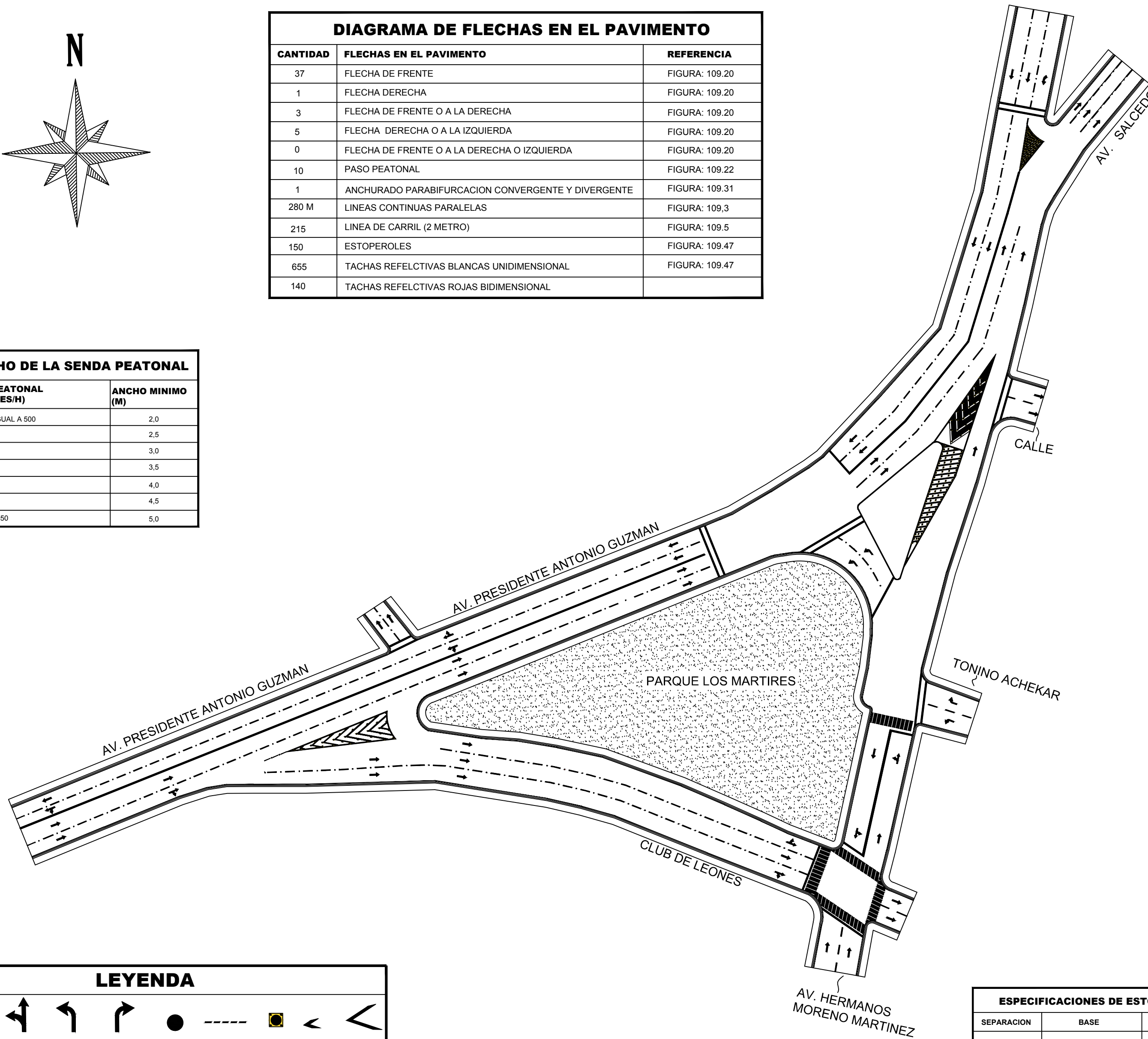


DIAGRAMA DE FLECHAS EN EL PAVIMENTO		
CANTIDAD	FLECHAS EN EL PAVIMENTO	REFERENCIA
37	FLECHA DE FRENTE	FIGURA: 109.20
1	FLECHA DERECHA	FIGURA: 109.20
3	FLECHA DE FRENTE O A LA DERECHA	FIGURA: 109.20
5	FLECHA DERECHA O A LA IZQUIERDA	FIGURA: 109.20
0	FLECHA DE FRENTE O A LA DERECHA O IZQUIERDA	FIGURA: 109.20
10	PASO PEATONAL	FIGURA: 109.22
1	ANCHURADO PARABIFURCACION CONVERGENTE Y DIVERGENTE	FIGURA: 109.31
280 M	LINEAS CONTINUAS PARALELAS	FIGURA: 109.3
215	LINEA DE CARRIL (2 METRO)	FIGURA: 109.5
150	ESTOPEROS	FIGURA: 109.47
655	TACHAS REFELCTIVAS BLANCAS UNIDIMENSIONAL	FIGURA: 109.47
140	TACHAS REFELCTIVAS ROJAS BIDIMENSIONAL	

ANCHO DE LA SENDA PEATONAL	
FLUJO PEATONAL (PEATONES/H)	ANCHO MINIMO (M)
MENOR O IGUAL A 500	2,0
501 A 750	2,5
751 A 1000	3,0
1001 A 1250	3,5
1251 A 1500	4,0
1501 A 1750	4,5
MAYOR A 1750	5,0



LEYENDA	
↑	↖
↙	↗
●	---
■	<
	<<

ESPECIFICACIONES DE ESTOPEOLES		
SEPARACION	BASE	ALTURA
30 CM	10 CM	8 CM - 10 CM

PROYECTO



RESPONSABLES

NOMBRE: DISEÑO VIAL

OFICINA: TRANSITO

PROYECTO: SEÑALIZACION
PARQUE DE LOS MARTIRES

CREADO POR:

AGRIM. VICTOR JR UREÑA


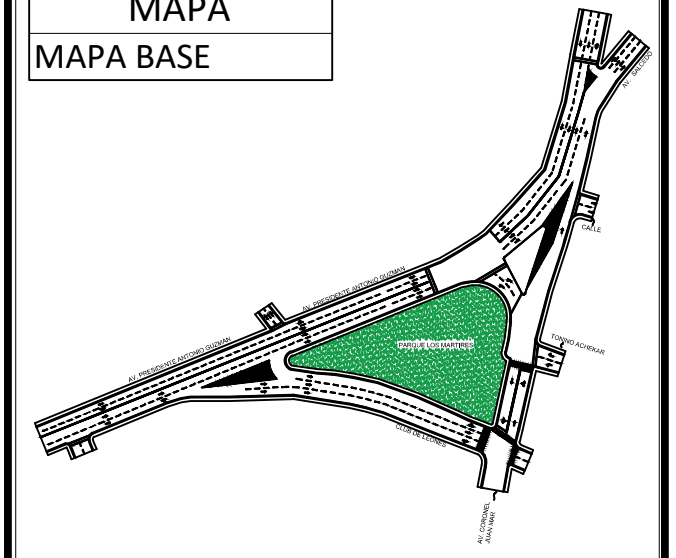
ING. LUIS JOSE PAULINO

ING. KEVIN PAULA

AGRIM: CAROLINA ARIAS

MAPA GENERAL PROYECTO

MAPA
MAPA BASE



ESCALA	LAMINA
1: 1000	1
FECHA	
12/10/2017	

PROYECTO
VIALIDAD